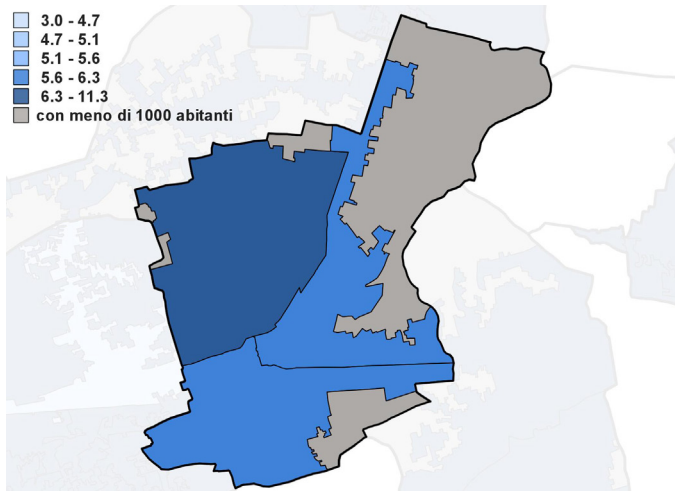


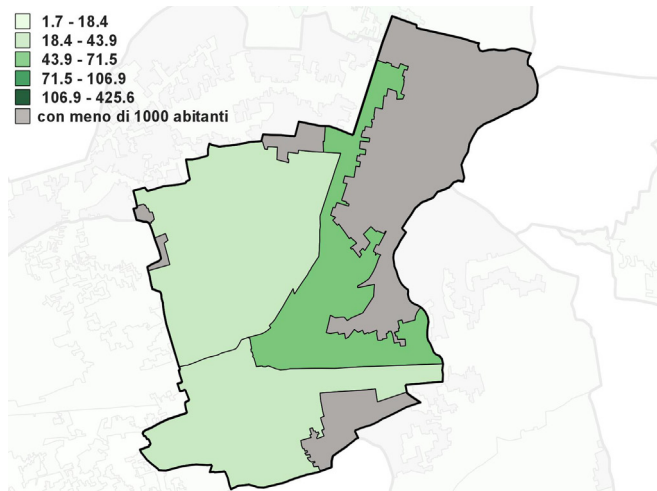
# INDICATORI PER AREE DI CENSIMENTO\*

## SCAFATI

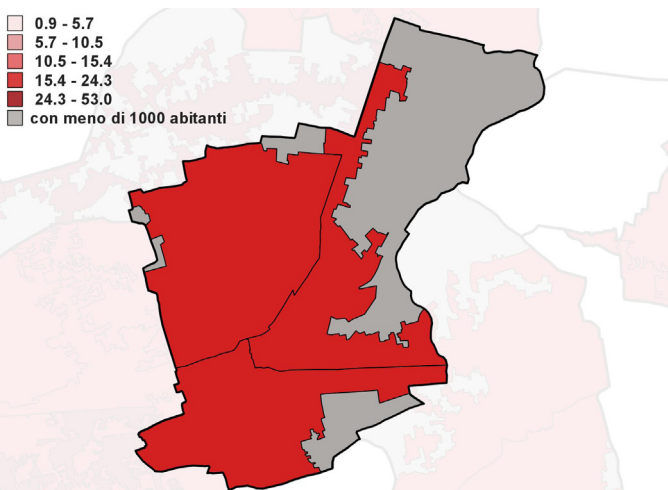
**Incidenza della popolazione con meno di 6 anni**



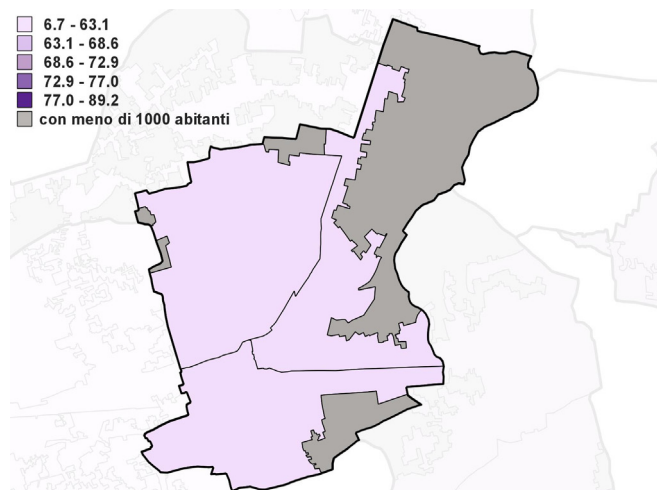
**Incidenza di residenti stranieri**



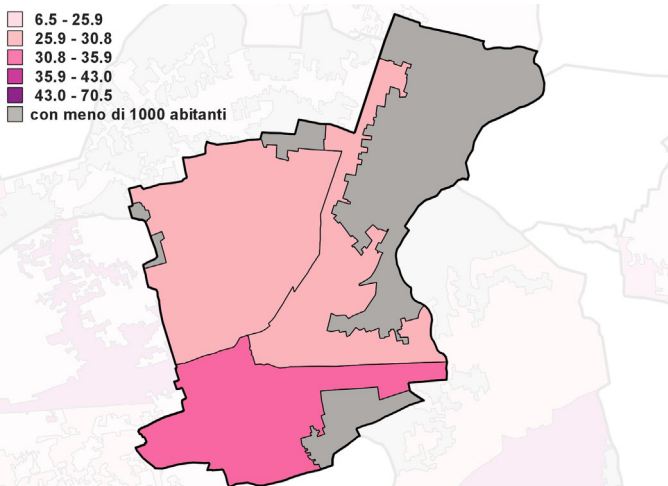
**Mobilità fuori comune per studio o lavoro**



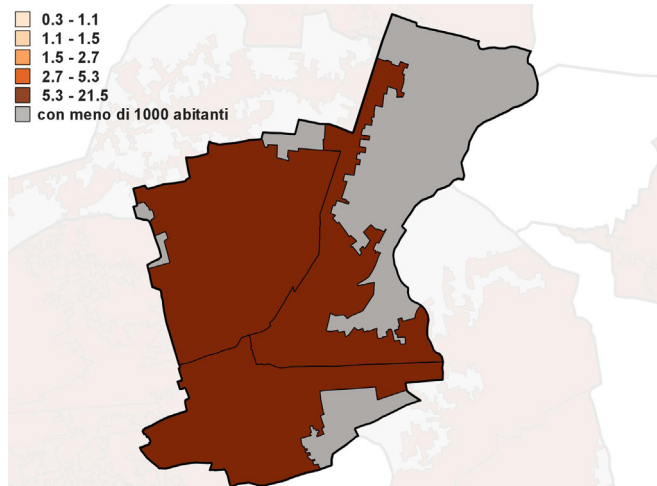
**Incidenza delle abitazioni in proprietà**



**Incidenza dell'occupazione in professioni ad alta-media specializzazione**



**Incidenza delle famiglie con potenziale disagio economico**



\*Gli indicatori sono rappresentati in scala nazionale